



**КОМИТЕТ ИМУЩЕСТВЕННЫХ ОТНОШЕНИЙ
АДМИНИСТРАЦИИ ПЕРМСКОГО МУНИЦИПАЛЬНОГО РАЙОНА**

РЕШЕНИЕ
о размещении объектов № 646

Пермский край
Пермский район

31.08.2020

Комитет имущественных отношений администрации Пермского муниципального района разрешает Акционерному обществу «Газпром газораспределение Пермь» (ИНН 5902183841, ОГРН 1025900512670, почтовый адрес: 614000, г. Пермь, ул. Петропавловская, 43)

размещение объекта: «газопровод давлением до 0,6 Мпа, для размещения которого не требуется разрешение на строительство»

на землях государственная собственность на которые не разграничена

на срок 1 год с 31.08.2020г. по 30.08.2021г.

Местоположение: Пермский край, Пермский район, Кукуштанское с/п, п. Кукуштан, пер. Тополевый, к дому 5.

Приложение: схема предполагаемых к использованию земель или земельных участков.

Председатель комитета
имущественных отношений администрации
Пермского муниципального района

(подпись, печать)

Г.В. Мюресов



Схема предполагаемых к использованию земель или части земельного участка

Объект: Газопровод давлением до 0,6 Мпа, для размещения которого не требуется разрешения на строительство
 Местоположение: расположенных по адресу: край Пермский, р-н Пермский, с/п Кукуштанское, п. Кукуштан, пер. Тополевый, к дому 5

Площадь земель или части земельного участка, кв.м.: 350

Категория земель: земли населенных пунктов









Вид разрешенного использования: -

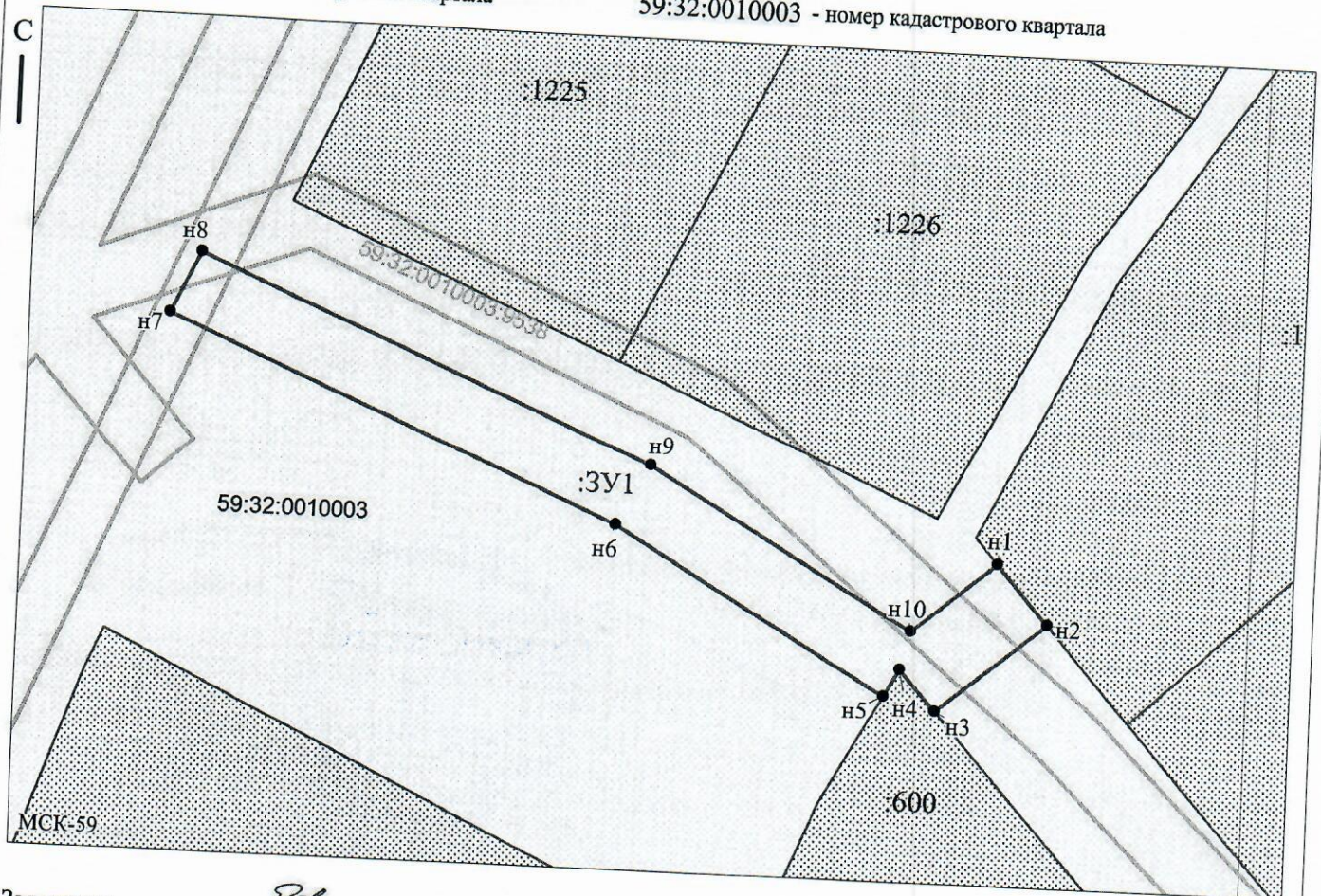
Описание границ смежных землепользователей:
 От точки н1 до точки н2 - земельный участок с кадастровым номером 59:32:0010003:1226
 От точки н3 до точки н5 - земельный участок с кадастровым номером 59:32:0390001:600
 От точки н2 до точки н3, от точки н5 до точки н1 - земли общего пользования

Каталог координат, м

№ точки границы	X	Y
н1	477709.02	2246676.14
н2	477704.78	2246679.90
н3	477698.18	2246671.98
н4	477701.08	2246669.37
н5	477699.09	2246668.25
н6	477710.59	2246648.27
н7	477724.54	2246615.43
н8	477729.06	2246617.58
н9	477714.99	2246650.67
н10	477703.88	2246670.03
н1	477709.02	2246676.14

Условные обозначения:

-  - предполагаемый участок земель, на которых планируется размещение объекта
-  - границы и номер земельного участка, сведения о которых внесены в ЕГРН
-  - границы и номер объекта капитального строительства, сведения о которых внесены в ЕГРН
-  - граница кадастрового квартала
-  - зоны с особыми условиями использования территории, сведения о которых внесены в ЕГРН
-  - обозначение запрашиваемого земельного участка
-  н1 - характеристическая точка границ земель или части земельного участка
-  - номер кадастрового квартала



Заявитель: МП / Егошина И.В.
 (для юридических лиц и индивидуальных предпринимателей) (подпись, расшифровка подписи)

Масштаб 1:500